

***Obecní úřad S V O J E K, Svojek 1, 507 91 Stará Paka***

Č.j.: 2/20 Vyřizuje : Dejmek

Ve Svojků : 11.3.2020

Žadatel : Správa železnic, státní organizace, Dlážděná 1003/7, 110 00 Praha 1- Nové Město,  
zastoupená na základě plné moci firmou PRODIN a.s., Jiráskova 169, 530 02  
Pardubice, tel. 724 374181, email: eva.mládková@prodin.cz.

Věc : Rozhodnutí ve věci žádosti o povolení kácení dřevin

***R o z h o d n u t í***

***Obecní úřad ve Svojků***, jako správní orgán ochrany přírody příslušný dle § 75 a § 76 odst. 1 písm. b/ zákona ČNR 114/1992 Sb., o ochraně přírody a krajiny v platném znění /dále „zákon“/, přezkoumal Vaši žádost dle § 8 odst. 1 zákona a vyhl. MŽP ČR č. 395/1992 Sb., a

***rozhodl takto:***

na základě žádosti o povolení kácení dřevin rostoucích mimo les výše uvedeného žadatele ze dne: 12.2.2020 se

***p o v o l u j e***

pokácení náletových dřevin a křovin rostoucích mimo les na parcelách katastru nemovitostí viz příloha č.1,

***z a t ě t o p o d m í n k y :***

Kácení uvedených dřevin bude provedeno v období vegetačního klidu tj. od 1.října do 31.března. Povolení platí nejpozději do 31.12.2020.

***Odůvodnění :***

Povolení na pokácení uvedených stromů se vydává na žádost žadatele s ohledem na stav stromů a na důvody uvedené v žádosti žadatele.

***Poučení o odvolání :***

Proti tomuto rozhodnutí lze podat odvolání do 15 ti dnů ode dne jeho doručení k referátu životního prostředí Krajského úřadu Libereckého kraje podáním učiněným u Obecního úřadu ve Svojků

Na základě zákona č. 368/1992 Sb., Vám vyměřujeme správní poplatek ve výši 300,- Kč, který bude uhrazen převodem při převzetí rozhodnutí na účet vedený u KB Semily, č. ú. 9122-581/0100.

Žadatel se tímto vzdává práva na odvolání.

Rozhodnutí osobně převzal: .....dne 11.3. 2020



Josef Dejmek  
starosta obce

No	název	vědecké jméno	plocha	počet obvodů	poznámka	katastr	parcela	vlastník	povolení?
26	vrba sp.	<i>Salix sp.</i>	400			Tampl	223/1	SŽDC	ANO
27	bez černý	<i>Sambucus nigra</i>	60			Tampl	223/1	SŽDC	ANO
28	vrba sp.	<i>Salix sp.</i>		1 140		Tampl	223/1	SŽDC	ANO
30a	břiza bělokorá	<i>Betula pendula</i>		1 190		Tampl	223/1	SŽDC	ANO
32b	javor mlč	<i>Acer platanoides</i>		1 100		Tampl	223/1	SŽDC	ANO
32b	olše sp.	<i>Alnus sp.</i>		2 90		Tampl	223/1	SŽDC	ANO
32b	olše sp.	<i>Alnus sp.</i>		4 130		Tampl	223/1	SŽDC	ANO
32b	olše sp.	<i>Alnus sp.</i>		3 100		Tampl	223/1	SŽDC	ANO
32b	javor klen	<i>Acer pseudoplatanus</i>		2 120		Tampl	223/1	SŽDC	ANO
34b	olše sp.	<i>Alnus sp.</i>		1 100		Tampl	223/1	SŽDC	ANO
35	jasan ztepilý	<i>Fraxinus excelsior</i>		1 90		Tampl	60/2	SŽDC	ANO
37	olše sp.	<i>Alnus sp.</i>		1 180		Tampl	60/2	SŽDC	ANO
37	olše sp.	<i>Alnus sp.</i>		3 150		Tampl	60/1	SŽDC	ANO
37	jasan ztepilý	<i>Fraxinus excelsior</i>		2 160		Tampl	60/1	SŽDC	ANO
37b	olše sp.	<i>Alnus sp.</i>		1 120		Tampl	60/1	SŽDC	ANO
37b	jasan ztepilý	<i>Fraxinus excelsior</i>		1 110		Tampl	903/1	obec Svoje	ANO
37b	olše sp.	<i>Alnus sp.</i>		1 180		Tampl	903/1	obec Svoje	ANO
37b	olše sp.	<i>Alnus sp.</i>		3 160		Tampl	903/1	obec Svoje	ANO
38	pámelník bílý	<i>Symphoricarpos alba</i>	100			Tampl	903/1	obec Svoje	ANO
38	střemcha obecní	<i>Prunus padus</i>	300			Tampl	60/1	SŽDC	ANO
38	bez černý	<i>Sambucus nigra</i>	300			Tampl	60/1	SŽDC	ANO
38	javor klen	<i>Acer pseudoplatanus</i>		2 130		Tampl	60/1	SŽDC	ANO
40	růže šípková	<i>Rosa canina</i>	80			Tampl	60/1	SŽDC	ANO
41	růže šípková	<i>Rosa canina</i>	110			Tampl	60/1	SŽDC	ANO
42	vrba sp.	<i>Salix sp.</i>	400			Tampl	60/1	SŽDC	ANO
42	bez černý	<i>Sambucus nigra</i>	100			Tampl	60/1	SŽDC	ANO
42	javor mlč	<i>Acer platanoides</i>	100			Tampl	60/1	SŽDC	ANO
42b	javor mlč	<i>Acer platanoides</i>	130			Tampl	60/1	SŽDC	ANO
42b	střemcha obecní	<i>Prunus padus</i>	140			Tampl	60/1	SŽDC	ANO
45	javor mlč	<i>Acer platanoides</i>	930			Tampl	60/1	SŽDC	ANO
46	líška obecná	<i>Corylus avellana</i>	320			Tampl	60/1	SŽDC	ANO
46b	jasan ztepilý	<i>Fraxinus excelsior</i>		1 120		Tampl	60/1	SŽDC	ANO

PRÍLOHA č. 1

46b	jasan ztepilý	<i>Fraxinus excelsior</i>		4	150		Tamplé	60/1	SŽDC	ANO
46b	jasan ztepilý	<i>Fraxinus excelsior</i>		1	170		Tamplé	60/1	SŽDC	ANO
46b	javor mlč	<i>Acer platanoides</i>		1	100		Tamplé	60/1	SŽDC	ANO
46b	javor mlč	<i>Acer platanoides</i>		1	170		Tamplé	60/1	SŽDC	ANO
47	javor mlč	<i>Acer platanoides</i>	380	1	180		Tamplé	60/1	SŽDC	ANO
47	jasan ztepilý	<i>Fraxinus excelsior</i>		1	100		Tamplé	60/1	SŽDC	ANO
47b	slivoň sp.	<i>Prunus sp.</i>	310				Tamplé	60/1	SŽDC	ANO
48	javor mlč	<i>Acer platanoides</i>		1	90		Tamplé	60/1	SŽDC	ANO
48b	vrba sp.	<i>Salix sp.</i>		1	100		Tamplé	60/1	SŽDC	ANO
48b	vrba sp.	<i>Salix sp.</i>		1	180		Tamplé	60/1	SŽDC	ANO
48b	vrba sp.	<i>Salix sp.</i>		3	110		Tamplé	60/1	SŽDC	ANO
49	jasan ztepilý	<i>Fraxinus excelsior</i>		2	150		Tamplé	60/1	SŽDC	ANO

No	název	vědecké jméno	plocha	počet	obvod	poznámka	katastr	parcela	vlastník	povolení?
31	vrba sp.	<i>Salix sp.</i>	130				Svoje	875/1	SŽDC	ANO
32	javor mlč	<i>Acer platanoides</i>	90				Svoje	875/1	SŽDC	ANO
33	olše sp.	<i>Alnus sp.</i>		2	180		Svoje	875/1	SŽDC	ANO
33	olše sp.	<i>Alnus sp.</i>		1	250		Svoje	875/1	SŽDC	ANO
33	vrba sp.	<i>Salix sp.</i>		1	100		Svoje	875/1	SŽDC	ANO
34a	střemcha obec	<i>Prunus padus</i>	100				Svoje	875/1	SŽDC	ANO
36	olše sp.	<i>Alnus sp.</i>		1	110		Svoje	875/1	SŽDC	ANO
36b	olše sp.	<i>Alnus sp.</i>		1	100		Svoje	916	SŽDC	ANO
37c	olše sp.	<i>Alnus sp.</i>		2	170		Svoje	916	SŽDC	ANO
37c	olše sp.	<i>Alnus sp.</i>		1	180		Svoje	1034	obec Svoje	ANO
37c	olše sp.	<i>Alnus sp.</i>		2	100		Svoje	1034	obec Svoje	ANO
							Svoje	1034	obec Svoje	ANO



# MĚSTO A MĚSTSKÝ ÚŘAD PILNÍKOV

542 42 Pilníkov  
Náměstí 36

Žadatel:

**Správa železnic, stát. org.**

**Dlážděná1003/7**

**110 00**

**Praha 1 –Nové Město**

Zastoupená:

**PRODIN a.s. Jiráskova 169**

**530 02**

**Pardubice**

Váš dopis značka / ze dne:

Naše značka:

Vyřizuje:

Pilníkov dne:

Věc:

Pilníkov: 24. 2. 2020  
Počet příloh: 1

vyřizuje: Červený, Šída  
Počet listů příloh:

telefon:  
499898923

č.j.: 56/2020  
Spis. a skart. znak: 246.10-V/5

Rozhodnutí nabylo právní moci:

Vypraveno dne:

dne .....

24.2. 2020

## ROZHODNUTÍ

Městský úřad Pilníkov, jako příslušný orgán ochrany přírody dle ustanovení § 76 odst. 1 písmo a) zákona č. 114/1992 Sb., o ochraně přírody a krajiny, ve znění zák. č. 460/2004 Sb. (dále jen zákon o ochraně přírody) a jako místně příslušný orgán ochrany přírody dle ustanovení § 11 zákona č. 500/2004 Sb., správní řád, ve znění pozdějších předpisů (dále jen správní řád) přezkoumal žádost **Správy železnic, s.o. zastoupenou firmou PRODIN, Jiráskova 169, Pardubice** paní Evou Mládkovou na základě plné moci ze dne 11. 2. 2020 a na základě této žádosti

## POVOLUJE

**odstranění dřevin dle ustanovení § 8 odst. 1 zákona o ochraně přírody**

- 1) bez černý – keře na ploše 310 m<sup>2</sup>
  - 2) líska obecná - keře na ploše 100 m<sup>2</sup>
  - 3) sedm stromových vrb, o obvodu kmene 90 - 120 cm ve výšce 1,3 m
  - 4) hloh - keře na ploše 130 m<sup>2</sup>
  - 5) čvė olše šedé o obvodu kmene 120 a 130 cm ve výšce 1,3 m
- Na parcele p. č. 301/1 v k.ú. Pilníkov II**

- 1) jedna třešeň ptačí o obvodu kmene 130 cm ve výšce 1,3 m
  - 2) tři javory mléče o obvodu kmene 90 - 120 cm ve výšce 1,3 m
- Na parcele p. č. 738/18 v k.ú. Pilníkov III**

- 1) bez černý – keře na ploše 310 m<sup>2</sup>
- Na parcele p. č. 738/2 v k.ú. Pilníkov III**

499 898 922 / starosta

e-mail:  
starosta@pilnikov.cz  
podatelna@pilnikov.cz  
http://www.pilnikov.cz

Bankovní spojení:  
Česká spořitelna Trutnov, a.s.  
č.ú.: 1303708369/0800  
IČO: 00278190  
DIČ: CZ00278190

Kácení bude provedeno při splnění následujících podmínek:

- 1) Kácení bude provedeno do konce vegetačního období
- 2) Kácení provede žadatel na vlastní náklady a nebezpečí.
- 3) Kácení bude provedeno tak, aby nedošlo k ohrožení nebo poškození sousedních objektů ani zdraví osob.
- 4) Kácení nesmí být provedeno, dokud toto rozhodnutí nenabude právní moci dle ustanovení § 73 správního řádu a není vykonatelné dle ustanovení § 74 správního řádu.

### Odůvodnění

Městskému úřadu v Pilníkově byla dne 13. 2. 2020 doručena žádost, čj: 56/2020 podaná paní Evou Mládkovou, zastupující Správu železnic, na základě plné moci pro PRODIN Pardubice, SŽDC Hradec Králové, o vydání povolení dle ustanovení § 8 odst. 1 zákona o ochraně přírody, ke kácení dřevin rostoucích mimo les - požaduje odstranění keřů a stromů z důvodu ohrožení bezpečnosti železniční dopravy. Při venkovním řízení bylo zjištěno, že důvody uvedené v žádosti odpovídají skutečnosti. Proto bylo rozhodnuto žádosti vyhovět.

Obsah výroku tohoto rozhodnutí vychází ze znalostí správního orgánu dané problematiky.

Správní orgán ve výrokové části stanovil účastníku podmínky, které považuje za potřebné k řádnému plnění povinností účastníka vyplývajících z tohoto rozhodnutí.

### Poučení účastníků o odvolání

Proti tomuto rozhodnutí může účastník řízení podle ustanovení § 81 odst. 1 správního řádu podat odvolání do 15-ti dnů ode dne oznámení, dle ustanovení § 83 správního řádu, ke Krajskému úřadu Královéhradeckého kraje, prostřednictvím Městského úřadu v Pilníkově. Odvolání má odkladný účinek.

Podle ustanovení § 82 odst. 1 správního řádu se lze odvolat proti výrokové části rozhodnutí či jednotlivým výrokům. Odvolání proti odůvodnění rozhodnutí je nepřipustné.

Podle ustanovení § 82 odst. 2 správního řádu musí z odvolání být patrné, kdo je činí, a které věci se týká. Odvolání se podává s potřebným počtem stejnopisů tak, aby jeden stejnopis zůstal správnímu orgánu a aby každý účastník řízení dostal jeden stejnopis.



.....  
Josef Červený, starosta

Účastník řízení se po doručení tohoto rozhodnutí dne .....  
vzdává práva na odvolání.

# *Obecní úřad v Dolní Branné*

---

Tel.499421385

e-mail: obec@dolnibranna.cz

543 62 Dolní Branná 256

STEJNOPIS

Č.J.:111/2020-203.3-2/2020

Vyřizuje: Libor Čvančara

V Dolní Branné dne 06.03.2020

Prodin a.s.  
Eva Mládková  
Jiráskova 169  
530 02 Pardubice

---

Věc:

**Povolení ke kácení dřeviny podle ustanovení § 8 odst.1 zákona ČNR č. 114/1992.,  
o ochraně přírody a krajiny ve znění pozdějších předpisů.**

**Výrok:**

Obecní úřad v Dolní Branné, jako věcně a místně příslušný orgán ochrany přírody podle § 76 odst. 1 písm. a) zákona č. 114/1992 Sb., o ochraně přírody a krajiny v platném znění, na základě provedeného správního řízení dle zákona č. 500/2004 Sb., správní řád, K žádosti firmy Prodin a.s., č.j. 111/2020

**povoluje**

firmě Prodin a.s., Jiráskova 169, 530 02 Pardubice, IČ 25292161

**kácení dřevin rostoucích mimo les** dle § 8, odst. 1 zákona č. 114/1992, o ochraně přírody a krajiny v platném znění

v termínu realizace stavby „Revitalizace trati Chlumeč nad Cidlinou – Trutnov“

a v rozsahu: plochy 45 m<sup>2</sup> a 80 m<sup>2</sup> Slivoň sp.

na pozemku p.p.č. 1591/1 v k.ú. Dolní Branná



**Odůvodnění:**

Z důvodu zajištění bezpečnosti provozu na stávající železniční trati.

Z tohoto důvodu bylo rozhodnuto, jak je uvedeno ve výroku.

Kácení bude provedeno při splnění následujících podmínek:

- 1) Pokácení bude provedeno tak, aby nedošlo k ohrožení majetku ani osob.

**Poučení o odvolání:**

Proti tomuto rozhodnutí může účastník řízení podle ustanovení § 81 odst. 1 zákona č. 500/2004 Sb., správní řád, podat odvolání do 15-ti dnů ode dne jeho oznámení ke Krajskému úřadu Královéhradeckého kraje v Hradci Králové, prostřednictvím Obecního úřadu v Dolní Branné. Odvolání má odkladný účinek. Podle § 82 odst. 1 správního řádu se lze odvolat proti výrokové části rozhodnutí či jednotlivým výrokům. Odvolání proti odůvodnění rozhodnutí je nepřípustné. Podle § 82 odst. 2 správního řádu musí z odvolání být patrné, kdo je činí, a které věci se týká. Odvolání se podává s potřebným počtem stejnopisů tak, aby jeden stejnopis zůstal správnímu orgánu a aby každý účastník řízení dostal jeden stejnopis



Libor ČVANČARA  
starosta obce



Toto rozhodnutí obdrží:  
Obecní úřad Dolní Branná  
Prodin a.s., Jiráskova 169, Pardubice

Vypraveno 06.03.2020

# Obecní úřad v Roztokách u Jilemnice

Č.j: 128/20/ou/7

Vyřizuje: Süß

V Roztokách u Jilemnice 20. února 2020

Správa železnic, s.o.

Dlážděná 1003/7

11000 Praha 1 – Nové město

## Věc: Rozhodnutí ve věci žádosti o povolení kácení dřevin

### ROZHODNUTÍ

Obecní úřad v Roztokách u Jilemnice, jako správní orgán ochrany přírody příslušný dle § 75 a § 76 odst. 1 písm. b) zákona ČNR č. 114/1992 Sb., o ochraně přírody a krajiny, přezkoumal Vaši žádost dle § 8 odst.1 zákona a vyhlášky MŽP č. 395/1992 Sb., a rozhodl takto: na základě žádosti o povolení kácení dřevin rostoucích mimo les,

### *povoluje*

pokácení níže uvedených dřevin rostoucích mimo les dle přílohy č. 1 tohoto rozhodnutí. Dřeviny budou káceny z důvodu zajištění bezpečnosti provozu a revitalizace na žel. trati Chlumec nad Cidlinou – Trutnov.

### *za této podmínky:*

Kácení uvedených dřevin bude provedeno v měsících vegetačního klidu.

#### Poučení o odvolání:

Proti tomuto rozhodnutí lze podat odvolání do 15ti dnů ode dne jeho doručení k referátu životního prostředí Městského úřadu v Jilemnici podáním učiněným u Obecního úřadu v Roztokách u Jilemnice. Prvním dnem lhůty je den následující po dni oznámení rozhodnutí.

Süss Oswald, starosta obce

**SÜSS  
OSVALD**

Digitálně podepsal  
SÜSS OSVALD  
Datum: 2020.02.20  
10:24:59 +01'00'

Osobně převzal dne

a zároveň se vzdává odvolání.



No	název	vědecké jméno	plocha	počet	obvod	poznámka	katastr	parcela	vlastník	povolení?
1	líška obecná	<i>Corylus avellana</i>	300				Roztoky	2093/2	SŽDC	ANO
1	trnovník akát	<i>Robinia pseudoacaci</i>	300				Roztoky	2093/2	SŽDC	ANO
1	smrk ztepilý	<i>Picea abies</i>		1	90		Roztoky	2093/2	SŽDC	ANO
1	smrk ztepilý	<i>Picea abies</i>		1	120		Roztoky	2093/2	SŽDC	ANO
1b	smrk ztepilý	<i>Picea abies</i>		5	120		Roztoky	2093/2	SŽDC	ANO
1b	smrk ztepilý	<i>Picea abies</i>		1	140		Roztoky	2093/2	SŽDC	ANO
1b	smrk ztepilý	<i>Picea abies</i>		4	90		Roztoky	2093/2	SŽDC	ANO
1b	smrk ztepilý	<i>Picea abies</i>		9	100		Roztoky	2093/2	SŽDC	ANO
1b	topol osika	<i>Populus tremula</i>		3	100		Roztoky	2093/2	SŽDC	ANO
1e	jasan ztepilý	<i>Fraxinus excelsior</i>		1	90		Roztoky	2093/2	SŽDC	ANO
1e	jasan ztepilý	<i>Fraxinus excelsior</i>		1	120		Roztoky	2093/2	SŽDC	ANO
1e	slivoň sp.	<i>Prunus sp.</i>	300				Roztoky	2093/2	SŽDC	ANO
1e	líška obecná	<i>Corylus avellana</i>	300				Roztoky	2093/2	SŽDC	ANO
2	trnovník akát	<i>Robinia pseudoacaci</i>	780				Roztoky	2093/2	SŽDC	ANO
2	trnovník akát	<i>Robinia pseudoacacia</i>		5	100		Roztoky	2093/2	SŽDC	ANO
2	trnovník akát	<i>Robinia pseudoacacia</i>		3	90		Roztoky	2093/2	SŽDC	ANO
2	trnovník akát	<i>Robinia pseudoacacia</i>		1	180		Roztoky	2093/2	SŽDC	ANO
2	trnovník akát	<i>Robinia pseudoacacia</i>		3	150		Roztoky	2093/2	SŽDC	ANO
2b	javor mlč	<i>Acer platanoides</i>	1690				Roztoky	2093/2	SŽDC	ANO
3	trnovník akát	<i>Robinia pseudoacaci</i>	970				Roztoky	2093/2	SŽDC	ANO
3	bříza bělokora	<i>Betula pendula</i>		2	100		Roztoky	2093/2	SŽDC	ANO
4	jasan ztepilý	<i>Fraxinus excelsior</i>		1	160		Roztoky	2093/8	České dráhy	ANO
5	olše sp.	<i>Alnus sp.</i>		1	94		Roztoky	2093/8	České dráhy	ANO
6	vrba sp.	<i>Salix sp.</i>	70				Roztoky	2093/8	České dráhy	ANO
6	vrba sp.	<i>Salix sp.</i>		1	90		Roztoky	2093/8	České dráhy	ANO
6	olše sp.	<i>Alnus sp.</i>		3	90		Roztoky	2093/8	České dráhy	ANO
7	olše sp.	<i>Alnus sp.</i>		1	110		Roztoky	2093/8	České dráhy	ANO
10	javor mlč	<i>Acer platanoides</i>	75			roztroušeně	Roztoky	2093/8	České dráhy	ANO
11	růže šípková	<i>Rosa canina</i>	55				Roztoky	2093/8	České dráhy	ANO
11	smrk ztepilý	<i>Picea abies</i>		1	180		Roztoky	2093/8	České dráhy	ANO
11	smrk ztepilý	<i>Picea abies</i>		1	160		Roztoky	2093/8	České dráhy	ANO
11	smrk ztepilý	<i>Picea abies</i>		3	200		Roztoky	2093/8	České dráhy	ANO

11	javor mlč	<i>Acer platanoides</i>		3	110		Roztoky	2093/8	České dráhy	ANO
11	javor mlč	<i>Acer platanoides</i>		2	140		Roztoky	2093/8	České dráhy	ANO
11	javor mlč	<i>Acer platanoides</i>		1	300		Roztoky	2093/8	České dráhy	ANO
11	jabloň sp.	<i>Malus sp.</i>		6	90		Roztoky	2093/8	České dráhy	ANO
11	javor mlč	<i>Acer platanoides</i>	400				Roztoky	2093/8	České dráhy	ANO
11	jasan ztepilý	<i>Fraxinus excelsior</i>	400				Roztoky	2093/8	České dráhy	ANO
11	slivoň sp.	<i>Prunus sp.</i>	250				Roztoky	2093/8	České dráhy	ANO
12	modřín opadavý	<i>Larix decidua</i>		2	250	za plotem, káčet kvůli bezpečnosti	Roztoky	2093/8	České dráhy	ANO
14	bříza bělokorá	<i>Betula pendula</i>		1	90		Roztoky	2093/8	České dráhy	ANO
15	trnovník akát	<i>Robinia pseudoacacia</i>	150				Roztoky	2093/9	SŽDC	ANO
16	smrk ztepilý	<i>Picea abies</i>		1	90		Roztoky	2093/9	SŽDC	ANO
17	smrk ztepilý	<i>Picea abies</i>		1	230		Roztoky	2093/9	SŽDC	ANO
18	růže šípková	<i>Rosa canina</i>	150				Roztoky	2093/9	SŽDC	ANO
18b	smrk ztepilý	<i>Picea abies</i>		2	90		Roztoky	487	Nosková, Soukup	ANO
18b	smrk ztepilý	<i>Picea abies</i>		1	110		Roztoky	487	Nosková, Soukup	ANO
18b	smrk ztepilý	<i>Picea abies</i>		1	140		Roztoky	487	Nosková, Soukup	ANO
18b	smrk ztepilý	<i>Picea abies</i>		1	120		Roztoky	487	Nosková, Soukup	ANO
20	trnka obecná	<i>Prunus spinosa</i>	85				Roztoky	2093/9	SŽDC	ANO
21	bez černý	<i>Sambucus nigra</i>	80				Roztoky	2093/9	SŽDC	ANO
21b	bez černý	<i>Sambucus nigra</i>	550				Roztoky	2093/9	SŽDC	ANO
22	růže šípková	<i>Rosa canina</i>	70				Roztoky	2093/9	SŽDC	ANO
23	růže šípková	<i>Rosa canina</i>	160				Roztoky	2093/9	SŽDC	ANO
24	bříza bělokorá	<i>Betula pendula</i>		1	140		Roztoky	2093/9	SŽDC	ANO
25	trnka obecná	<i>Prunus spinosa</i>	900				Roztoky	2093/9	SŽDC	ANO
25	trnovník akát	<i>Robinia pseudoacacia</i>		3	120		Roztoky	2093/9	SŽDC	ANO
25	trnovník akát	<i>Robinia pseudoacacia</i>		5	90		Roztoky	2093/9	SŽDC	ANO
Z1	olše sp.	<i>Alnus sp.</i>	150				Roztoky	2093/2	SŽDC	ANO
Z1	bez černý	<i>Sambucus nigra</i>	150				Roztoky	2093/2	SŽDC	ANO
Z2	olše sp.	<i>Alnus sp.</i>	430				Roztoky	2093/2	SŽDC	ANO
Z4	vrba sp.	<i>Salix sp.</i>		1	200		Roztoky	2093/2	SŽDC	ANO
Z4	vrba sp.	<i>Salix sp.</i>		3	180		Roztoky	2093/2	SŽDC	ANO
Z5	bez černý	<i>Sambucus nigra</i>	330				Roztoky	2093/2	SŽDC	ANO
Z5	slivoň sp.	<i>Prunus sp.</i>	330				Roztoky	2093/2	SŽDC	ANO

Z6	slivoň sp.	<i>Prunus sp.</i>	490						Roztoky	2093/2	SŽDC	ANO
Z7	bez černý	<i>Sambucus nigra</i>	60						Roztoky	2093/2	SŽDC	ANO
Z7	růže šípková	<i>Rosa canina</i>	60						Roztoky	2093/2	SŽDC	ANO
Z8	bez černý	<i>Sambucus nigra</i>	55						Roztoky	2093/2	SŽDC	ANO
Z8	růže šípková	<i>Rosa canina</i>	55						Roztoky	2093/2	SŽDC	ANO
Z8	slivoň sp.	<i>Prunus sp.</i>	55						Roztoky	2093/2	SŽDC	ANO
Z9	růže šípková	<i>Rosa canina</i>	230						Roztoky	2093/2	SŽDC	ANO
Z9	topol osika	<i>Populus tremula</i>		3	90				Roztoky	2093/2	SŽDC	ANO
Z10	slivoň sp.	<i>Prunus sp.</i>	150						Roztoky	2093/2	SŽDC	ANO
Z15	jasan ztepilý	<i>Fraxinus excelsior</i>		1	100				Roztoky	2093/2	SŽDC	ANO
Z21	vrba jíva	<i>Salix caprea</i>		3	100				Roztoky	546	Zelenka	ANO
Z22	růže šípková	<i>Rosa canina</i>	170						Roztoky	2093/2	SŽDC	ANO

## Přijatá zpráva - Detail zprávy

**Předmět:** Žádost o povolení kácení dřevin rostoucích mimo les - Revitalizace trati  
Chlumec nad Cidlinou - Trutnov  
**ID zprávy:** 755114596  
**Typ zprávy:** Datová zpráva  
**Datum a čas dodání:** 20.2.2020 v 11:33:30  
**Datum a čas doručení:** 20.2.2020 v 13:44:08

---

**Odesílatel:** Obec Roztoky u Jilemnice, Roztoky u Jilemnice 240, 51231 Roztoky u  
Jilemnice, CZ  
**ID schránky:** mhmapcm  
**Typ schránky:** OVM

---

**Zmocnění:** Nezádáno  
**Odstavec:** Nezádáno  
**Naše číslo jednací:** 00128/20/OÚ/7  
**Naše spisová značka:** Nezádáno  
**Vaše číslo jednací:** -  
**Vaše spisová značka:** Nezádáno  
**K rukám:** Nezádáno  
**Do vlastních rukou:** Ne  
**Doručení fikcí zakázáno:** Ne

---

### Přílohy:

Povolení kácení bez uložení náhradní výsadby -SŽ s.o\_.pdf (321,59 kB)

---

Č.j.36/2020/OUKU

V Kunčicích nad Labem dne 02.03.2020

## **R O Z H O D N U T Í**

Obecní úřad Kunčice nad Labem, jako správní orgán věcně a místně příslušný podle § 75 a § 76 odst. 1 písm. a) zákona č. 114/1992 Sb., o ochraně přírody a krajiny, ve znění pozdějších předpisů, rozhodl po řízení provedeného podle zákona č. 500/2004 Sb., správní řád (dále jen správní řád) takto :

### **Výroková část**

Účastníci řízení dle ust. 27, odst. 1 písm. a), správního řádu :

Správa železnic, státní organizace, Dlážděná 1003/7, 110 00, Praha 1 – Nové Město, zastoupená na základě plné moci firmou PRODIN a.s., Jiráskova 169, 530 02 Pardubice

Na základě žádosti účastníka řízení ze dne 12.02.2020, podle § 8 odst. 1 zákona č. 114/1992 Sb. po vyhodnocení funkčního a estetického významu dřeviny Obecní úřad v Kunčicích nad Labem

### **p o v o l u j e**

| pokácení javoru mléč na ploše 200 m<sup>2</sup> \_v Kunčicích nad Labem na pozemku p.č. 624/29 v.k.ú. Kunčice nad Labem.

**Kácení bude provedeno při splnění následujících podmínek :**

- 1) Pokácení provede žadatel na vlastní náklady a nebezpečí.
- 2) Pokácení bude provedeno tak, aby nedošlo k ohrožení nebo poškození sousedních objektů, ani zdraví osob.
- 3) Pokácení nesmí být provedeno, pokud toto rozhodnutí nenabude právní moci dle § 73 zákona č. 500/2004 Sb., správního řádu a není vykonavatelé dle § 74 zákona č. 500/2004 Sb., správního řádu.

### **Odůvodnění**

Obecnímu úřadu v Kunčicích nad Labem byla dne 12.02.2020 doručena žádost Správy železnic, státní organizace, Dlážděná 1003/7, 110 00, Praha 1 – Nové Město, zastoupená na základě plné moci firmou PRODIN a.s., Jiráskova 169, 530 02 Pardubice Českých o vydání povolení podle § 8 odst. 1 zákona č. 114/1992 Sb., ke kácení dřeviny rostoucích mimo les.  
– Javor mléč na ploše 200 m<sup>2</sup> – náletové dřeviny

Dne 29.02.2020 provedl správní orgán terénní šetření v této věci, kde bylo zjištěno následující :

Bylo konstatováno, že jde o náletové dřeviny javoru mléč.

Z uvedených důvodů bylo rozhodnuto tak, jak je uvedeno ve výroku.

Správní orgán ve výrokové části stanovil účastníku podmínky, které považuje za potřebné k řádnému plnění povinnosti účastníka vyplývající z tohoto rozhodnutí.

### **Poučení o odvolání**

Proti tomuto rozhodnutí může účastník řízení podle ustanovení § 81 odst. 1 zákona č. 500/2004 Sb., správní řád, ve znění pozdějších předpisů, podat odvolání do 15-ti dnů, podle § 83 správního řádu, ode dne oznámení ke Krajskému úřadu Královéhradeckého kraje, prostřednictvím Obecního úřadu Kunčice nad Labem. Odvolání má odkladný účinek.

Podle § 82 odst. 1 správního řádu se lze odvolat proti výrokové části rozhodnutí či jednotlivým výrokům. Odvolání proti odůvodnění rozhodnutí je nepřipustné.

Podle § 82 odst. 2 správního řádu musí z odvolání být patrné, kdo je činí, a které věci se týká. Odvolání se podává s potřebným počtem stejnopisů tak, aby jeden stejnopis zůstal správnímu orgánu a aby každý účastník řízení dostal jeden stejnopis.

Miroslava Kracíková  
Obecní úřad Kunčice nad Labem



Obdrží:

PRODIN a.s., Jiráskova 169, 53002 Pardubice



# OBEC BĚLÁ

Bělá 142, 514 01 Jilemnice, IČO 275603, bank.spoj.: 9026-581/0100  
Tel.a fax: 481675324, mob:775203677, Email:bela.sm@worldonline.cz

V Bělé dne 20.2.2020

PRODIN a.s.  
p.Eva Mládková  
Jiráskova 169  
530 02 Pardubice

## Věc: Povolení kácení dřevin rostoucích mimo les

Na základě Vaší žádosti ze dne 12.2.2020, **povolujeme** kácení dřevin dle předloženého soupisu dřevin a dendrologického průzkumu zpracovaného firmou Sudop Praha.

Opatření k náhradní výsadbě dřevin není stanoveno.

Součástí tohoto povolení je příloha obsahující soupis povolovaných dřevin.

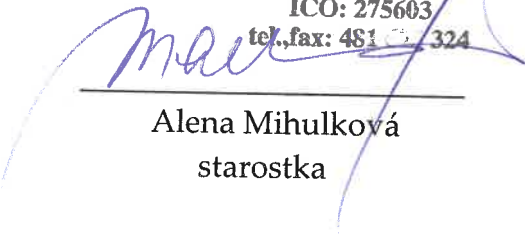
za Obec Bělá

**OBEC BĚLÁ**

Bělá 142, 514 01 Jilemnice

IČO: 275603

tel.,fax: 481 675 324


  
Alena Mihulková  
starostka



No	název	vědecké jméno	plocha	počet obvodů	poznámka	katastr	parcela	vlastník	povolení?
49b	ořeš. sp.	<i>Alnus sp.</i>		2	160	Bělá	10/1	SŽDC	ANO
49c	ořeš. sp.	<i>Alnus sp.</i>		1	140	Bělá	10/1	SŽDC	ANO
50	ořeš. sp.	<i>Alnus sp.</i>	260			Bělá	10/1	SŽDC	ANO
50	jasan ztepilý	<i>Fraxinus excelsior</i>		1	140	Bělá	10/1	SŽDC	ANO
50	vrba jíva	<i>Salix caprea</i>		1	100	Bělá	10/1	SŽDC	ANO
50	ořeš. sp.	<i>Alnus sp.</i>		1	160	Bělá	10/1	SŽDC	ANO
50	javor mléč	<i>Acer platanoides</i>		1	100	Bělá	10/1	SŽDC	ANO
51	javor mléč	<i>Acer platanoides</i>	55			Bělá	10/1	SŽDC	ANO
52d	jasan ztepilý	<i>Fraxinus excelsior</i>		1	90	Bělá	10/1	SŽDC	ANO
53	bříza bělokorá	<i>Betula pendula</i>		1	110	Bělá	10/1	SŽDC	ANO
54	líška obecná	<i>Corylus avellana</i>	970			Bělá	10/1	SŽDC	ANO
54	vrba jíva	<i>Salix caprea</i>		2	90	Bělá	10/1	SŽDC	ANO
54	vrba jíva	<i>Salix caprea</i>		1	140	Bělá	10/1	SŽDC	ANO
54	ořeš. sp.	<i>Alnus sp.</i>		1	100	Bělá	10/1	SŽDC	ANO
55	topol osika	<i>Populus tremula</i>		3	120	Bělá	10/1	SŽDC	ANO
55	topol osika	<i>Populus tremula</i>		1	160	Bělá	10/1	SŽDC	ANO
55	topol osika	<i>Populus tremula</i>		5	90	Bělá	10/1	SŽDC	ANO
56	bříza bělokorá	<i>Betula pendula</i>		1	120	Bělá	10/1	SŽDC	ANO
57b	ořeš. sp.	<i>Alnus sp.</i>		1	140	Bělá	808	Sprostý	ANO
57b	ořeš. sp.	<i>Alnus sp.</i>		3	120	Bělá	808	Sprostý	ANO
59	růže šípová	<i>Rosa canina</i>	65			Bělá	10/1	SŽDC	ANO
60	ořeš. sp.	<i>Alnus sp.</i>		2	140	Bělá	10/1	SŽDC	ANO
60	ořeš. sp.	<i>Alnus sp.</i>		4	120	Bělá	10/1	SŽDC	ANO
60	vrba sp.	<i>Salix sp.</i>		1	110	Bělá	10/1	SŽDC	ANO
61	javor mléč	<i>Acer platanoides</i>		1	100	Bělá	10/1	SŽDC	ANO
61	ořeš. sp.	<i>Alnus sp.</i>		1	100	Bělá	10/1	SŽDC	ANO
61	ořeš. sp.	<i>Alnus sp.</i>		1	120	Bělá	10/1	SŽDC	ANO
62	javor mléč	<i>Acer platanoides</i>	55			Bělá	10/1	SŽDC	ANO
62	ořeš. sp.	<i>Alnus sp.</i>		7	90	Bělá	10/1	SŽDC	ANO
62	ořeš. sp.	<i>Alnus sp.</i>		1	120	Bělá	10/1	SŽDC	ANO
62	jasan ztepilý	<i>Fraxinus excelsior</i>		1	110	Bělá	10/1	SŽDC	ANO
63	javor mléč	<i>Acer platanoides</i>	110			Bělá	10/1	SŽDC	ANO

OBEC BĚLÁ  
IČO: 275603  
tel. 481 275603  
mimo

64	javor mlč	<i>Acer platanoides</i>	160					Bělá	10/1	SŽDC	ANO
64	vrba sp.	<i>Salix sp.</i>		1	90			Bělá	10/1	SŽDC	ANO
64	vrba sp.	<i>Salix sp.</i>		3	110			Bělá	10/1	SŽDC	ANO
64	vrba sp.	<i>Salix sp.</i>		2	130			Bělá	10/1	SŽDC	ANO
64	vrba sp.	<i>Salix sp.</i>		2	160			Bělá	10/1	SŽDC	ANO
64	vrba sp.	<i>Salix sp.</i>		4	100			Bělá	10/1	SŽDC	ANO
64	vrba sp.	<i>Salix sp.</i>		1	180			Bělá	10/1	SŽDC	ANO
65	javor mlč	<i>Acer platanoides</i>	85					Bělá	10/1	SŽDC	ANO
79	jasan ztepilý	<i>Fraxinus excelsior</i>	190					Bělá	10/1	SŽDC	ANO
80	javor mlč	<i>Acer platanoides</i>	55					Bělá	10/1	SŽDC	ANO
81	javor mlč	<i>Acer platanoides</i>	110					Bělá	10/1	SŽDC	ANO
81b	vrba sp.	<i>Salix sp.</i>		1	140			Bělá	10/1	SŽDC	ANO
82	javor mlč	<i>Acer platanoides</i>	110					Bělá	10/1	SŽDC	ANO
83b	oře sp.	<i>Alnus sp.</i>		4	90			Bělá	10/1	SŽDC	ANO
83b	oře sp.	<i>Alnus sp.</i>		1	110			Bělá	10/1	SŽDC	ANO
89	bez černý	<i>Sambucus nigra</i>	75					Bělá	10/1	SŽDC	ANO
89	bříza bělokorá	<i>Betula pendula</i>		4	100			Bělá	10/1	SŽDC	ANO
89	topol osika	<i>Populus tremula</i>		1	90			Bělá	10/1	SŽDC	ANO
89	topol osika	<i>Populus tremula</i>		1	120			Bělá	10/1	SŽDC	ANO
89	topol osika	<i>Populus tremula</i>		1	160			Bělá	10/1	SŽDC	ANO
90	bez černý	<i>Sambucus nigra</i>	80					Bělá	10/1	SŽDC	ANO
90	dub zimní	<i>Quercus petraea</i>		1	110			Bělá	10/1	SŽDC	ANO
90	dub zimní	<i>Quercus petraea</i>		3	140			Bělá	10/1	SŽDC	ANO
90	dub zimní	<i>Quercus petraea</i>		1	180			Bělá	10/1	SŽDC	ANO
90	dub zimní	<i>Quercus petraea</i>		1	90			Bělá	10/1	SŽDC	ANO
90	topol osika	<i>Populus tremula</i>		1	120			Bělá	10/1	SŽDC	ANO
90	oře sp.	<i>Alnus sp.</i>		2	150			Bělá	10/1	SŽDC	ANO
90	bříza bělokorá	<i>Betula pendula</i>		1	90			Bělá	10/1	SŽDC	ANO
90	smrk ztepilý	<i>Picea abies</i>		2	140			Bělá	10/1	SŽDC	ANO
91	růže šípková	<i>Rosa canina</i>	210					Bělá	10/1	SŽDC	ANO
91	borovice lesní	<i>Pinus sylvestris</i>		1	90			Bělá	10/1	SŽDC	ANO
91	borovice lesní	<i>Pinus sylvestris</i>		1	120			Bělá	10/1	SŽDC	ANO
91	borovice lesní	<i>Pinus sylvestris</i>		1	180			Bělá	10/1	SŽDC	ANO

  
 OBE BĚLA  
 IČO: 514 01 Jilennice  
 tel./fax: 481 00 334  
 tel./fax: 275 603

91	borovice lesní	<i>Pinus sylvestris</i>		1	160		Bělá	10/1	SŽDC	ANO
91	borovice lesní	<i>Pinus sylvestris</i>		1	200		Bělá	10/1	SŽDC	ANO
91	smrk ztepilý	<i>Picea abies</i>		1	160		Bělá	10/1	SŽDC	ANO
92	jasan ztepilý	<i>Fraxinus excelsior</i>	300				Bělá	10/1	SŽDC	ANO
92	slivoň sp.	<i>Prunus sp.</i>	300				Bělá	10/1	SŽDC	ANO
92	javor mléč	<i>Acer platanoides</i>		3	90		Bělá	10/1	SŽDC	ANO
92	jasan ztepilý	<i>Fraxinus excelsior</i>		1	90		Bělá	10/1	SŽDC	ANO
92	bříza bělokorá	<i>Betula pendula</i>		1	170		Bělá	10/1	SŽDC	ANO
92	vrba sp.	<i>Salix sp.</i>		1	140		Bělá	10/1	SŽDC	ANO

OPEC BĚLA  
 tel. 142 514 01 Jilemnice  
 fax: 142 514 01 Jilemnice  
 304



PRODIN A.S.  
JIRÁSKOVA 169  
530 02 PARDUBICE

IČO: 25292161  
DIČ: CZ25292161

TEL: + 420 466 007 538. 520  
FAX: + 420 466 687 043  
WWW.PRODIN.CZ, INFO@PRODIN.CZ

ID DATOVÉ SCHRÁNKY: WRJFTQQ

Vážený pan  
Jiří Sprostý  
Košťálov č.p.297  
512 02 Košťálov

VÁŠ DOPIS / ZE DNE

NAŠE ZNAČKA

VYRIZUJE / LINKA

V PARDUBICÍCH DNE

Mládková / 724 374 181  
e-mail: eva.mladkova@prodin.cz

1.8.2019

### Věc: Žádost o souhlas s kácením dřevin

Tímto Vás, jako vlastníka pozemku p.č. 808 v k.ú. Bělá u Staré Paky, žádáme o vydání souhlasu s kácením dřevin rostoucích mimo les – konkrétně se jedná o porost líscky obecné o rozloze 10m<sup>2</sup>, javoru mléče o rozloze 60m<sup>2</sup>, jasanu ztepilého o rozloze 60m<sup>2</sup>, 9 ks olše sp. a 10ks líscky obecné. Kácení je navrženo z důvodů bezpečnostních - v rámci stavby:  
„Revitalizace trati Chlumec nad Cidlinou-Trutnov“.

Investorem výše zmíněné stavby je SŽDC, s.o., Stavební správa východ, naše společnost pak smluvním zhotovitelem projektové dokumentace stavby, s čímž souvisí i zajištění potřebných podkladů a vyjádření nutných pro veřejnoprávní řízení.

Předem Vám děkujeme za vyřízení



PRODIN A.S.  
JIRÁSKOVA 169  
53002 PARDUBICE

IČO: 25292161  
DIČ: CZ25292161  
TEL: 466 701 520

*Mládková*

Mládková Eva  
PRODIN a.s.

Přílohy: Technická zpráva – dendrologický průzkum  
Situace s vyznačením místa kácení

Jako vlastník pozemku p.č. 1330 v k.ú. Kruh souhlasím s kácením porostu líscky obecné o rozloze 10m<sup>2</sup>, javoru mléče o rozloze 60m<sup>2</sup>, jasanu ztepilého o rozloze 60m<sup>2</sup>, 9 ks olše sp. a 10ks líscky obecné.

Dne: 1.8.2019.....

*Jiří Sprostý*  
.....  
Jiří Sprostý

okácené dřevo si odvezu a žádám vás o předání větví na  
promadu "v rámci možnosti". Děkuji

# VÝŠKOVÝ SYSTÉM Bpv      SOUŘADNICOVÝ SYSTÉM S-JTSK

Číslo změny:	Obsah změny:	Datum změny:
01	-	-
02	-	-
03	-	-

Objednatel:



Správa železniční dopravní cesty, s.o.  
Dlážděná 1003/7, 110 00 Praha 1

Stavební správa východ  
Nerudova 1, 772 58 Olomouc

Generální projektant:



SUDOP PRAHA a.s.  
Olšanská 1a, 130 80 Praha 3  
tel.: +420 267 094 111  
fax: +420 224 230 316  
e-mail: praha@sudop.cz

Hlavní inženýr projektu:

ING. VLADISLAV ŠEFL

Garant profese:

ING. JITKA TOBOLOVÁ

Středisko:

SILNIC A DÁLNIC

Vedoucí střediska:

*Hana*

ING. HANA STAŇKOVÁ

Odpovědný projektant SO, IO, PS:

*Adam*

ING. TOMÁŠ ADAM

Vypracoval:

*Adam*

ING. TOMÁŠ ADAM

Kontroloval:

ING. VOJTĚCH KOS

Název akce:

**REVITALIZACE TRATI  
CHLUMEC NAD CIDLINOU - TRUTNOV**

Číslo smlouvy:

15 295 201

Projektový stupeň:

PROJEKT

Část:

SOUHRNNÁ ČÁST  
VLIV STAVBY NA ŽIVOTNÍ PROSTŘEDÍ  
DENDROLOGICKÝ PRŮZKUM

Datum:

05 / 2018

Číslo části:

B.3.4

Název přílohy:

**Technická zpráva**

Měřítko:

-

Počet formátů:

-

Číslo přílohy:

1



# 1 Základní údaje

## 1.1 Označení stavby

Název stavby: Revitalizace trati Chlumeč nad Cidlinou – Trutnov  
Stupeň dokumentace: Projekt dle Směrnice GŘ SŽDC č. 11/2006 a vyhlášky č. 146/2008 Sb. (dokumentace pro vydání stavebního povolení)  
Charakter a účel stavby: Liniová stavba, revitalizace trati, stavba dráhy dle § 5 zákona č. 266/1994 Sb.  
Místo stavby: Trať č. 510A (dle SJŘ) resp. 040 (dle KJŘ)  
Železniční trať Chlumeč nad Cidlinou – Trutnov  
Úsek trati Stará Paka (mimo) – Trutnov (mimo)  
Kraj: Královéhradecký, Liberecký  
Obce s rozšířenou působností: Nová Paka, Semily, Jilemnice, Vrchlabí, Trutnov  
Obce s pověř. obecným úřadem: Nová Paka, Lomnice nad Popelkou, Jilemnice, Vrchlabí, Hostinné, Trutnov  
Obce: Stará Paka (Stará Paka, Roškopov, Ústí u Staré Paky), Semily (Bělá u Staré Paky), Jilemnice (Támplov, Svojeck, Roztoky u Jilemnice, Kruh, Martinice v Krkonoších, Jilemnice, Horní Branná), Vrchlabí (Dolní Branná, Podhůří – Harta, Kunčice nad Labem), Hostinné (Klásterská Lhota, Hostinné), Trutnov (Vestřev, Chotěvice, Pilníkov I, Pilníkov II, Pilníkov III, Vlčice u Trutnova, Dolní Staré Buky, Volanov, Trutnov, Poříčí u Trutnova)  
Katastrální území: Stará Paka, Roškopov, Ústí u Staré Paky, Bělá u Staré Paky, Támplov, Svojeck, Kruh, Roztoky u Jilemnice, Martinice v Krkonoších, Horní Branná, Dolní Branná, Kunčice nad Labem, Klásterská Lhota, Hostinné, Vestřev, Chotěvice, Pilníkov I, Pilníkov II, Pilníkov III, Vlčice u Trutnova, Dolní Staré Buky, Volanov, Trutnov, Poříčí u Trutnova, Jilemnice, Podhůří – Harta, Vrchlabí,  
Číslo ISPROFIN: 500 373 0006  
Číslo ISPROFOND: 500 373 0006  
Předpokládaný termín výstavby: 08/2020–5/2022

## 1.1 Údaje o žadateli

Zadavatel (stavebník): Správa železniční dopravní cesty, státní organizace,  
Dlážděná 1003/7, 110 00 Praha 1, IČ: 70994234, DIČ: CZ  
70994234

zastoupená:

Správa železniční dopravní cesty, státní organizace,  
Stavební správa východ, Nerudova 1, 772 58 Olomouc  
Hlavní inženýr stavby: Ing. Pavel Suk  
Číslo smlouvy zadavatele: E617-S-4067/2018

## 1.2 Údaje o zpracovateli dokumentace

Zpracovatel dokumentace: „Společnost SP+MTP\_Chlumeč – Trutnov“

## Společník 1:

SUDOP PRAHA a.s., Olšanská 1a, 130 80 PRAHA 3,  
IČ: 25 79 33 49, DIČ: CZ 25 79 33 49

## Společník 2:

METROPROJEKT a.s., I. P. Pavlova 1786/2, 120 00 Praha 2,  
Nové Město, IČ: 45 27 18 95, DIČ: CZ 45 27 18 95

Hlavní inženýr projektu:

Ing. Vladislav Šefl, SUDOP PRAHA a.s.

## 2 Přírodní charakteristika

Zájmové území se nachází v Železnobrodském a Podkrkonošském bioregionu.

### 2.1 Železnobrodský bioregion

Bioregion leží na pomezí severních a východních Čech, zabírá západní část geomorfologického celku Krkonošské podhůří a střední část Ještědsko – kozákovského hřbetu. Bioregion je typicky hercynský, zahrnuje biocenózy 3. Dubovo-bukového až 5. Jedlovo-bukového vegetačního stupně. Potenciální vegetace je převážně vořena bikovými bučinami.

#### 2.1.1 Horniny a reliéf

Území bioregionu je geologicky nesourodé, větší část v severním úseku tvoří přeměněné horniny staršího paleozoika – fylity, diabasy a jejich deriváty, i vložky vápenců až dolomitů. Reliéf má charakter členité vrchoviny s výškovou členitostí 200 – 300 m. Typická výška v regionu je 400-700 m.

#### 2.1.2 Podnebí

Dle Quitta leží teplejší západní okraj území v mírně teplé oblasti MT4, chladnější východ v MT 2, vyšší severní části v chladné oblasti CH 7. Podnebí je tedy mírně teplé až chladnější, bohatě zásobené srážkami.

#### 2.1.3 Půdy

V části budované přeměněným paleozoikem se poměrně silně uplatňují dystrické kambizemě, ve vyšších polohách i kambizemní podzoly. Na poloskalních horninách permu jsou víceméně nasycené i kyselé kambizemě a luvizemě.

#### 2.1.4 Biota

Bioregion leží v mezofytiku ve fytogeografickém podokrese 56a. Železnobrodské Podkrkonoší a v severozápadní části fytogeografického podokresu 56b. Jilemnické Podkrkonoší. Vegetační stupeň (Skalický): suprakolinní až submontánní. Potenciální vegetací bioregionu jsou převážně květnaté bučiny (*Fagion*), na chudších substrátech bikové bučiny (*Luzulo-Fagion*).

## 2.2 Podkrkonošský bioregion

Bioregion leží na severu východních Čech, zabírá střední a východní část geomorfologického celku Krkonošské podhůří. Bioregion je tvořen monotónní pahorkatinou na permu s ochuzenou podhorskou hercynskou biotou, odpovídající v převažující míře 4. bukovému vegetačnímu stupni.



### 2.2.1 Horniny a reliéf

V bioregionu převládá podkrkonošský perm, tvořený poměrně složitým komplexem červených pískovců, lupků až rozpadavých břidlic a jílovců, jejichž některé horizonty jsou mírně vápnité nebo dolomitické. Reliéf v zájmovém území má charakter ploché hornatiny s členitostí až 330m. Typická výška bioregionu je 380-580m.

### 2.2.2 Podnebí

Dle Quitta leží převážná část bioregionu v nejchladnější mírně teplé oblasti MT 2.

### 2.2.3 Půdy

Převládají kyselé typické kambizemě, často oglejené, místy se na hlubších substrátech na plošinách vyvinuly primární pseudogleje.

### 2.2.4 Biota

Bioregion se nachází v mezofytiku a zabírá fytogeografické podokresy 56b. Jilemnické Podkrkonoší, 56c. Trutnovské Podkrkonoší a 56e. Červenokostelecké podkrkonoší. Vegetační stupeň je suprakolinní až submontánní. Potenciální přirozenou vegetaci bioregionu tvoří převážně bikové bučiny (*Luzulo-Fagetum*), maloplošně na bohatších půdách též květnaté bučiny podsvazu *Fagenion*.

## 3 Kácení mimolesní zeleně

Kácení mimolesní zeleně je nutné provést především z důvodů bezpečnostních, a to pro:

- zachování rozhledových poměrů a zajištění stability drážního tělesa
- úpravy mostů a propustků, výstavby nových mostních objektů
- zajištění přístupu k trati v rámci stavby
- obnovy stávajícího tělesa dráhy, odvodnění
- pro potřeby železničního spodku a svršku

Rozsah kácení byl stanoven na základě záborového elaborátu a místního šetření. Kácena bude pouze mimolesní zeleň v rozsahu záboru stavby. *Ve výjimečných případech budou káceny dřeviny v těsné blízkosti záměru mimo zábor stavby, které by ohrožovaly bezpečnost drážního provozu.*

O povolení ke kácení mimolesní zeleně bude požádáno na příslušný úřad. Náležitosti žádosti o povolení ke kácení jsou stanoveny vyhláškou č. 189/2013 Sb. §4<sup>1</sup> Ministerstva životního prostředí České republiky, kterou se provádějí některá ustanovení zákona České národní rady

<sup>1</sup> Žádost o povolení ke kácení dřevin musí vedle obecných náležitostí podání podle správního řádu obsahovat:

a) označení katastrálního území a parcely, na které se dřeviny nachází, stručný popis umístění dřevin a situační zakres,

b) doložení vlastnického práva či nájemního nebo užívatelského vztahu žadatele k příslušným pozemkům, nelze-li je ověřit v katastru nemovitostí, včetně písemného souhlasu vlastníka pozemku s kácením, není-li žadatelem vlastník pozemku,

c) specifikaci dřevin, které mají být káceny, zejména druhy dřevin, jejich počet a obvod kmene ve výšce 130 cm nad zemí; pro kácení zapojených porostů dřevin lze namísto počtu kácených dřevin uvést výměru kácené plochy s uvedením druhového zastoupení dřevin a

d) zdůvodnění žádosti.

č. 114/1992 Sb., o ochraně přírody a krajiny, v platném znění. Kácení bude provedeno mimo vegetační období (listopad-březen).

Podle §8 odstavce 3 zákona č. 114/1992 Sb. o ochraně přírody a krajiny, v platném znění, není třeba povolení ke kácení dřevin se stanovenou velikostí, popřípadě jinou charakteristikou. Výše zmiňovaná prováděcí vyhláška k tomuto zákonu v §3 uvádí: Povolení ke kácení dřevin, za předpokladu, že tyto nejsou součástí významného krajinného prvku nebo stromořadí, se nevyžaduje:

- a) pro dřeviny o obvodu kmene do 80 cm měřeného ve výšce 130 cm nad zemí,
- b) pro zapojené porosty dřevin, pokud celková plocha kácených zapojených porostů dřevin nepřesahuje 40 m<sup>2</sup>,
- c) pro dřeviny pěstované na pozemcích vedených v katastru nemovitostí ve způsobu využití jako plantáž dřevin,
- d) pro ovocné dřeviny rostoucí na pozemcích v zastavěném území evidovaných v katastru nemovitostí jako druh pozemku zahrada, zastavěná plocha a nádvoří nebo ostatní plocha se způsobem využití pozemku zeleň.

Dřeviny jsou vykresleny v mapových přílohách (1:2000) dokumentace B.3.4 Dendrologický průzkum:

- B.3.4.2. Situace mimolesní zeleně (ev. km 74,9 – ev. km 77,3)
- B.3.4.3. Situace mimolesní zeleně (ev. km 77,9 – ev. km 81,0)
- B.3.4.4. Situace mimolesní zeleně (ev. km 81,5 – ev. km 84,6)
- B.3.4.5. Situace mimolesní zeleně - z. Horní Branná
- B.3.4.6. Situace mimolesní zeleně - žst. Kunčice
- B.3.4.7. Situace mimolesní zeleně - z. Prosečné
- B.3.4.8. Situace mimolesní zeleně - žst. Hostinné
- B.3.4.9. Situace mimolesní zeleně - z. Chotěvice
- B.3.4.10. Situace mimolesní zeleně - žst. Pilníkov

Mimolesní zeleň na plochách ZS bude **selektivně kácena pouze v nezbytně nutné míře**, konkrétní způsob využití ploch ZS je v kompetenci dodavatele stavby. Ostatní zeleň na plochách ZS bude zachována a v případě možného poškození ošetřena dle ČSN 83 9061 Technologie vegetačních úprav v krajině - Ochrana stromů, porostů a vegetačních ploch při stavebních pracích. Po vytýčení obvodu stavby v terénu budou přesně specifikovány stromy, které bude nutné ochránit před vlivem stavební činnosti v souladu s ČSN 83 9061. Nutné bude chránit stromy před mechanickým poškozením vozidly a stavebními stroji. Ochráněna bude kořenová zóna stromů, kterou tvoří hranice linie koruny zvětšená o 1,5 m. Pokud nebude možné zajistit ochranu celé kořenové zóny, bude obedněn kmen do výšky alespoň 2 m. Koruna stromů v případě jejího ohrožení bude ochráněna vyvázáním větví nahoru. Místa úvazků budou vypodložena vhodným materiálem.

Rozpočtově je kácení zeleně podchyceno ve stavebním objektu SO 90-34-21 Stará Paka-Trutnov, odstranění lesní a mimolesní zeleně.

## 4 Náhradní výsadby

Dle srovnatelných železničních i silničních staveb je odhadnuta následující náhradní výsadba, kterou mohou vypsát orgány ochrany přírody dle zákona č.114/1992 Sb., o ochraně přírody a krajiny jako kompenzační opatření. Tyto výsadby proběhnou pravděpodobně mimo zábor stavby, v intravilánu dotčených obcí. Rozpočtově jsou náhradní výsadby podchyceny ve stavebním objektu SO 90-34-22 Náhradní výsadby.

## 5 Podklady

- Biogeografické členění České republiky, Martin Culek a kolektiv, Enigma, Praha 1996

## 6 Závěr

Dendrologický průzkum (mimo kabelizace) vymapoval celkem 36 400 m<sup>2</sup> keřů a 3323 ks stromů (3053 stromů o průměru kmene 10-30 cm, 206 stromů o průměru kmene 30-50 cm, 57 stromů o průměru kmene 50-70 cm a 7 stromů o průměru kmene větším než 70 cm).

Pro potřeby kabelizace (tam, kde nejsou další stavební úpravy) je zapotřebí smýtit zhruba 32 000 m<sup>2</sup> keřů (většinou roztroušeně, místy spíše dominance ruderálních porostů vyšších bylin např. *Rubus idaeus* nebo *Calamagrostis epigeos* než keřů) a kácet 3000 stromů o průměru kmene 10 cm. Tyto dřeviny nejsou dendrologickým průzkumem popisovány (jde o plošky s průměrnou pokryvností 50%, nedosahují limitů nutných povolování - šíře výkopu pro kabel činí 0,75 - 1 m).

Pro potřeby POV (přístupové komunikace, ZS) a pro potenciální úpravy rozhledových poměrů je dále uvažováno kácení 2000 ks stromů o průměru kmene 10 -30 cm a smýcení 20 000 m<sup>2</sup> keřů.

Rozsah kácení porostů během stavby nesmí překročit rozsah kácení stanovený projektem (primárně v tabulkové části, sekundárně ve výkresu). Jakékoliv kácení/mýcení nad rámec projektu musí být před provedením prací konzultováno s projektantem.

## 7 Přílohy

Příloha č. 1 Soupis mimolesní zeleně v prostoru stavby

Poznámka k determinaci druhů: Vzhledem k březnovému (aktualizace leden) mapování u druhu *Alnus glutinosa* mohlo u keřových forem dojít k záměně s druhem *Alnus incana*- proto jsou olše souhrnně pojaty jako *Alnus sp.*



PRODIN A.S.  
JIRÁSKOVA 169  
530 02 PARDUBICE

IČO 25292161  
DIČ CZ25292161

TEL. + 420 466 007 535, 520  
FAX + 420 466 687 043  
WWW.PRODIN.CZ, INFO@PRODIN.CZ

ID DATOVÉ SCHRÁNKY: WRJFTQQ

Vážená paní  
Lenka Králová  
Roztoky u Jilemnice č.p.245  
512 31 Roztoky u Jilemnice

VÁŠ DOPIS / ZE DNE

NAŠE ZNAČKA

VYRIZUJE / LINKA

V PARDUBICÍCH DNE

Mládková / 724 374 181  
e-mail: eva.mladkova@prodin.cz

1.8.2019

### Věc: Žádost o souhlas s kácením dřevin

Tímto Vás, jako vlastníka pozemku p.č. 2173/1 v k.ú. Roztoky u Jilemnice, žádáme o vydání souhlasu s kácením dřevin rostoucích mimo les – konkrétně se jedná o 5 ks lísky obecné a o porost 15m<sup>2</sup> (také líska obecná). Kácení je navrženo z důvodů bezpečnostních - v rámci stavby: „Revitalizace trati Chlumec nad Cidlinou-Trutnov“.

Investorem výše zmíněné stavby je **SŽDC, s.o., Stavební správa východ**, naše společnost pak smluvním zhotovitelem projektové dokumentace stavby, s čímž souvisí i zajištění potřebných podkladů a vyjádření nutných pro veřejnoprávní řízení.

Předem Vám děkujeme za vyřízení



*Mládková*  
Mládková Eva  
PRODIN a.s.

Přílohy: Technická zpráva – dendrologický průzkum  
Situace s vyznačením místa kácení

Jako vlastník pozemku p.č. 2173/1 v k.ú. Roztoky u Jilemnice souhlasím s kácením 5 ks lísky obecné a plochy porostu lísky obecné (15m<sup>2</sup>).

Dne: *14. 8. 2019*

*Králová Lenka*  
Lenka Králová



PRODIN A.S.  
JIRÁSKOVA 169  
530 02 PARDUBICE

IČO 25292161  
DIČ CZ25292161

TEL. + 420 466 007 535, 520  
FAX + 420 466 687 043  
WWW.PRODIN.CZ, INFO@PRODIN.CZ

ID DATOVÉ SCHRÁNKY: WRJFTQQ

**Vážená paní  
Ivana Nosková  
28.pluku 240/48  
100 00 Praha 10, Vršovice**

VÁŠ DOPIS / ZE DNE

NAŠE ZNAČKA

VYRIZUJE / LINKA

V PARDUBICÍCH DNE

Mládková / 724 374 181  
e-mail: eva.mladkova@prodin.cz

1.8.2019

**Věc: Žádost o souhlas s kácením dřevin**

Tímto Vás, jako spoluvlastníka pozemku p.č. 487 v k.ú. Roztoky u Jilemnice (podíl 1/2), žádáme o vydání souhlasu s kácením dřevin rostoucích mimo les – konkrétně se jedná o 6 ks smrku ztepilého a 20 ks slivoně sp. (viz. příloha). Kácení je navrženo z důvodů bezpečnostních - v rámci stavby: „**Revitalizace trati Chlumec nad Cidlinou-Trutnov**“.

Investorem výše zmíněné stavby je **SŽDC, s.o., Stavební správa východ**, naše společnost pak smluvním zhotovitelem projektové dokumentace stavby, s čímž souvisí i zajištění potřebných podkladů a vyjádření nutných pro veřejnoprávní řízení.

Předem Vám děkujeme za vyřízení



*Mládková*  
**Mládková Eva  
PRODIN a.s.**

Přílohy: Technická zpráva – dendrologický průzkum  
Situace s vyznačením místa kácení

**Jako spoluvlastník pozemku p.č. 487 v k.ú. Roztoky u Jilemnice souhlasím s kácením 6 ks smrku ztepilého a 20-ti kusů slivoně sp.**

Dne: *20.1.2020*

*Mys. Ivana Nosková*  
.....  
**Ivana Nosková**





PRODIN A.S.  
JIRÁSKOVA 169  
530 02 PARDUBICE

IČO 25292161  
DIČ CZ25292161

TEL: +420 466 007 535, 520  
FAX: +420 466 687 043  
WWW.PRODIN.CZ, INFO@PRODIN.CZ

ID DATOVÉ SCHRANKY: WRJFTQO

**Vážená paní  
MUDr. Renáta Soukupová  
Benecko č.p. 45  
512 37 Benecko**

VÁŠ DOPIS / ZE DNE

NAŠE ZNAČKA

VYŘIZUJE / LINKA

V PARDUBICÍCH DNE

Mládková / 724 374 181  
e-mail: eva.mladkova@prodin.cz

1.8.2019

**Věc: Žádost o souhlas s kácením dřevin**

Tímto Vás, jako spoluvlastníka pozemku p.č. 487 v k.ú. Roztoky u Jilemnice (podíl ½), žádáme o vydání souhlasu s kácením dřevin rostoucích mimo les – konkrétně se jedná o 6 ks smrku ztepilého a 20 ks slivoně sp. (viz. příloha). Kácení je navrženo z důvodů bezpečnostních - v rámci stavby: „**Revitalizace trati Chlumec nad Cidlinou-Trutnov**“.

Investorem výše zmíněné stavby je **SŽDC, s.o., Stavební správa východ**, naše společnost pak smluvním zhotovitelem projektové dokumentace stavby, s čímž souvisí i zajištění potřebných podkladů a vyjádření nutných pro veřejnoprávní řízení.

Předem Vám děkujeme za vyřízení

PRODIN A.S.  
JIRÁSKOVA 169  
53002 PARDUBICE  
IČO: 25292161  
DIČ: CZ25292161  
TEL: 466 781 520

*Mládková*  
Mládková Eva  
PRODIN a.s.

Přílohy: Technická zpráva – dendrologický průzkum  
Situace s vyznačením místa kácení

**Jako spoluvlastník pozemku p.č. 487 v k.ú. Roztoky u Jilemnice souhlasím s kácením 6 ks smrku ztepilého a 20-ti kusů slivoně sp.**

Dne: 23.12.2019

MUDr. Renáta Soukupová



PRODIN A.S.  
JIRÁSKOVA 169  
530 02 PARDUBICE

IČO 25292161  
DIČ CZ25292161

TEL. + 420 466 007 535, 520  
FAX + 420 466 687 043  
WWW.PRODIN.CZ, INFO@PRODIN.CZ

ID DATOVÉ SCHRÁNKY: WRJFTQQ

Vážený manželé  
Jan Klatovec a Soňa Klatovcová  
Vévodská 682  
250 64 Hovorčovice

VÁŠ DOPIS / ZE DNE

NAŠE ZNAČKA

VYRIZUJE / LINKA

V PARDUBICÍCH DNE

Mládková / 724 374 181  
e-mail: eva.mladkova@prodin.cz

1.8.2019

### Věc: Žádost o souhlas s kácením dřevin

Tímto Vás, jako spoluvlastníky pozemků p.č. 512/1 a p.č. 511 v k.ú. Roztoky u Jilemnice, žádáme o vydání souhlasu s kácením dřevin rostoucích mimo les – konkrétně se jedná o porost trnky obecné o rozloze 20m<sup>2</sup> a 30m<sup>2</sup>. Kácení je navrženo z důvodů bezpečnostních - v rámci stavby: „**Revitalizace trati Chlumeč nad Cidlinou-Trutnov**“.

Investorem výše zmíněné stavby je **SŽDC, s.o., Stavební správa východ**, naše společnost pak smluvním zhotovitelem projektové dokumentace stavby, s čímž souvisí i zajištění potřebných podkladů a vyjádření nutných pro veřejnoprávní řízení.

Předem Vám děkujeme za vyřízení



*Mládková*  
Mládková Eva  
PRODIN a.s.

Přílohy: Technická zpráva – dendrologický průzkum  
Situace s vyznačením místa kácení

Jako spoluvlastníci pozemků p.č. 512/1 a p.č. 511 v k.ú. Roztoky u Jilemnice souhlasíme s kácením porostu trnky obecné o rozloze 20m<sup>2</sup> a 30m<sup>2</sup>.

Dne: *27.8.2019*

*Jan Klatovec*  
Jan Klatovec

*Soňa Klatovcová*  
Soňa Klatovcová





PRODIN A.S.  
JIRÁSKOVA 169  
530 02 PARDUBICE

IČO 25292161  
DIČ CZ25292161

TEL. + 420 466 007 535, 520  
FAX + 420 466 687 043  
WWW.PRODIN.CZ, INFO@PRODIN.CZ

ID DATOVÉ SCHRÁNKY: WRJFTQQ

Vážený pan  
Miroslav Jerych  
Roztoky u Jilemnice č.p.327  
512 31 Roztoky u Jilemnice

VÁŠ DOPIS / ZE DNE

NAŠE ZNAČKA

VYRIZUJE / LINKA

V PARDUBICÍCH DNE

Mládková / 724 374 181  
e-mail: eva.mladkova@prodin.cz

1.8.2019

**Věc: Žádost o souhlas s kácením dřevin**

Tímto Vás, jako vlastníka pozemku p.č. 1330 v k.ú. Kruh, žádáme o vydání souhlasu s kácením dřevin rostoucích mimo les – konkrétně se jedná o 6 ks olše sp. a 5 ks smrku ztepilého. Kácení je navrženo z důvodů bezpečnostních - v rámci stavby:

**„Revitalizace trati Chlumeček nad Čidlinou-Trutnov“.**

Investorem výše zmíněné stavby je **SŽDC, s.o., Stavební správa východ**, naše společnost pak smluvním zhotovitelem projektové dokumentace stavby, s čímž souvisí i zajištění potřebných podkladů a vyjádření nutných pro veřejnoprávní řízení.

Předem Vám děkujeme za vyřízení



Mládková Eva  
PRODIN a.s.

Přílohy: Technická zpráva – dendrologický průzkum  
Situace s vyznačením místa kácení

**Jako vlastník pozemku p.č. 1330 v k.ú. Kruh souhlasím s kácením 6 ks olše sp. a 5 ks smrku ztepilého.**

Dne: 19.8.2019

.....  
Miroslav Jerych



PRODIN A.S.  
JIRÁSKOVA 169  
530 02 PARDUBICE

IČO 25292161  
DIČ CZ25292161

TEL. + 420 466 007 535, 520  
FAX + 420 466 687 043  
WWW.PRODIN.CZ, INFO@PRODIN.CZ

ID DATOVÉ SCHRÁNKY: WRJFTQQ

Vážený pan  
Jiří Sprostý  
Košťálov č.p.297  
512 02 Košťálov

VÁŠ DOPIS / ZE DNE

NAŠE ZNAČKA

VYRIZUJE / LINKA

V PARDUBICÍCH DNE

Mládková / 724 374 181  
e-mail: eva.mladkova@prodin.cz

1.8.2019


### Věc: Žádost o souhlas s kácením dřevin

Tímto Vás, jako vlastníka pozemku p.č. 808 v k.ú. Bělá u Staré Paky, žádáme o vydání souhlasu s kácením dřevin rostoucích mimo les – konkrétně se jedná o porost lísky obecné o rozloze 10m<sup>2</sup>, javoru mléče o rozloze 60m<sup>2</sup>, jasanu ztepilého o rozloze 60m<sup>2</sup>, 9 ks olše sp. a 10ks lísky obecné. Kácení je navrženo z důvodů bezpečnostních - v rámci stavby:

**„Revitalizace trati Chlumeč nad Cidlinou-Trutnov“.**

Investorem výše zmíněné stavby je **SŽDC, s.o., Stavební správa východ**, naše společnost pak smluvním zhotovitelem projektové dokumentace stavby, s čímž souvisí i zajištění potřebných podkladů a vyjádření nutných pro veřejnoprávní řízení.

Předem Vám děkujeme za vyřízení



*Mládková*  
Mládková Eva  
PRODIN a.s.

Přílohy: Technická zpráva – dendrologický průzkum  
Situace s vyznačením místa kácení

Jako vlastník pozemku p.č. 1330 v k.ú. Kruh souhlasím s kácením porostu lísky obecné o rozloze 10m<sup>2</sup>, javoru mléče o rozloze 60m<sup>2</sup>, jasanu ztepilého o rozloze 60m<sup>2</sup>, 9 ks olše sp. a 10ks lísky obecné.

Dne: 9.8.2019

*Jiří Sprostý*  
.....  
Jiří Sprostý

*Pokácené dřevo si odvezu a žádám vás o pokácení větví na hromadu „v rámci možnosti“*  
*Děkuji*



**SPRÁVA SILNIC KRÁLOVÉHRADECKÉHO KRAJE**  
**příspěvková organizace**  
**500 04 HRADEC KRÁLOVÉ - Plačice, Kutnohorská 59**

Váš dopis zn.:

Ze dne:

1.8.2019

Naše zn.:

SSKHK/SS/13310/2019

Vyřizuje:

Tomáš Vích

Tel.:

493 586 955

Mobil:

724 064 268

E-mail:

tvich@sskhk.cz

Počet listů:

1

Počet příloh:

Datum:

20.8.2019

**PRODIN a.s.**  
**Jiráskova 169**  
**530 02 Pardubice**

**„Revitalizace trati Chlumec nad Cidlinou - Trutnov“ – kácení z bezpečnostních důvodů na pozemku p.č.769 v k.ú. Ústí u Staré Paky – 2 ks olše sp.**

Správa silnic Královéhradeckého kraje, příspěvková organizace, zajišťující na základě zřizovací listiny výkon vlastnických práv Královéhradeckého kraje k silnicím II. a III. třídy a silničním pomocným pozemkům, včetně všech jejich součástí a příslušenství, v souladu s ustanovením zákona č. 13/1997 Sb., o pozemních komunikacích, ve znění pozdějších předpisů, **souhlasí s pokácením dvou kusů olše na pozemku p.č. 769 v k.ú. Ústí u Staré Paky dle předložené žádosti ze dne 1.8.2019. Kácení dřevin včetně úklidu dřevní hmoty a vzniklého klesu provede investor na vlastní náklady dle platných právních předpisů.**

**SPRÁVA SILNIC**  
**KRÁLOVÉHRADECKÉHO KRAJE**  
příspěvková organizace, Kutnohorská 59  
500 04 HRADEC KRÁLOVÉ-Plačice  
IČO: 709 47 996 (9)

Tomáš Vích

Inspektor silniční sítě cestmistrovství Nová Paka

Váš dopis čj. \_\_\_\_\_

Ze dne \_\_\_\_\_

9.7.2019

Naše čj. \_\_\_\_\_

**1382/2019-RSM/HK**

Datum \_\_\_\_\_

8.8.2019

PRODIN, a.s.  
Paní Eva Mládková  
Jiráskova 169  
Pardubice  
530 02

Vyřizuje \_\_\_\_\_

Ing. Petr Kylar  
Regionální správa majetku Hradec Králové  
MT 723 715 482

E kylar@rsm.cd.cz

## Věc: Souhlas vlastníka pozemku s kácením dřevin

Na základě Vaší žádosti ze dne 9.7.2019 o vyjádření ke kácení dřevin rostoucích mimo les v rámci akce „Revitalizace trati Chlumec nad Cidlinou – Trutnov“ Vám sdělujeme, že souhlasíme s navrhovaným kácením dřevin na pozemcích Českých drah, a.s., p.č. 2093/8 v k.ú. Roztoky u Jilemnice, p.č. 624/29 v k.ú. Kunčice nad Labem, p.č. 299 a 903/38 v k.ú. Hostinné, p.č. 110/2 v k.ú. Plníkov I, p.č. 301/1 v k.ú. Plníkov II, p.č. 738/18 a 738/2 v k.ú. Plníkov III v plném rozsahu dle provedeného dendrologického průzkumu a předložené projektové dokumentace a **udělujeme souhlas** k odstranění těchto dřevin.

Podrobný výčet dřevin určených ke kácení je uveden v Seznamu dřevin na pozemcích ČD a.s., který je přílohou Vaší žádosti o vydání souhlasu ke kácení dřevin ze dne 9.7.2019.

Důvodem ke kácení dřevin je realizace stavby „Revitalizace trati Chlumec nad Cidlinou - Trutnov“ dle platné projektové dokumentace.

Po provedeném kácení dřevin bude proveden rovněž úklid pozemku a odvoz veškeré dřevní hmoty z pozemku. Případné pálení větví na místě je možné jen po předchozím ohlášení na místně příslušné stanici HZS Královéhradeckého kraje. Jako majitel a správce pozemku nemáme žádné další požadavky na vyzískanou dřevní hmotu. Případně uložená náhradní výsadba dřevin je plně v režii investora této stavby.

Na základě platného předpisu ČD M 30 Systém náležité péče Českých drah, a.s. dle nařízení EU č. 995/2010, o uvádění dřeva a dřevařských výrobků na trh Vás dále žádáme o dodání řádně vyplněného tiskopisu Evidence vytěženého dřeva pro České dráhy, a.s., uvedeného v příloze, na naši adresu nejdéle do 14 dnů po provedení zásahu.

S pozdravem

 **Regionální správa majetku  
Hradec Králové**  
Riegrovo náměstí 914  
500 02 Hradec Králové 

Václav Fikr

ředitel Regionální správy majetku Hradec Králové



Příloha: Evidence vytěženého dřeva